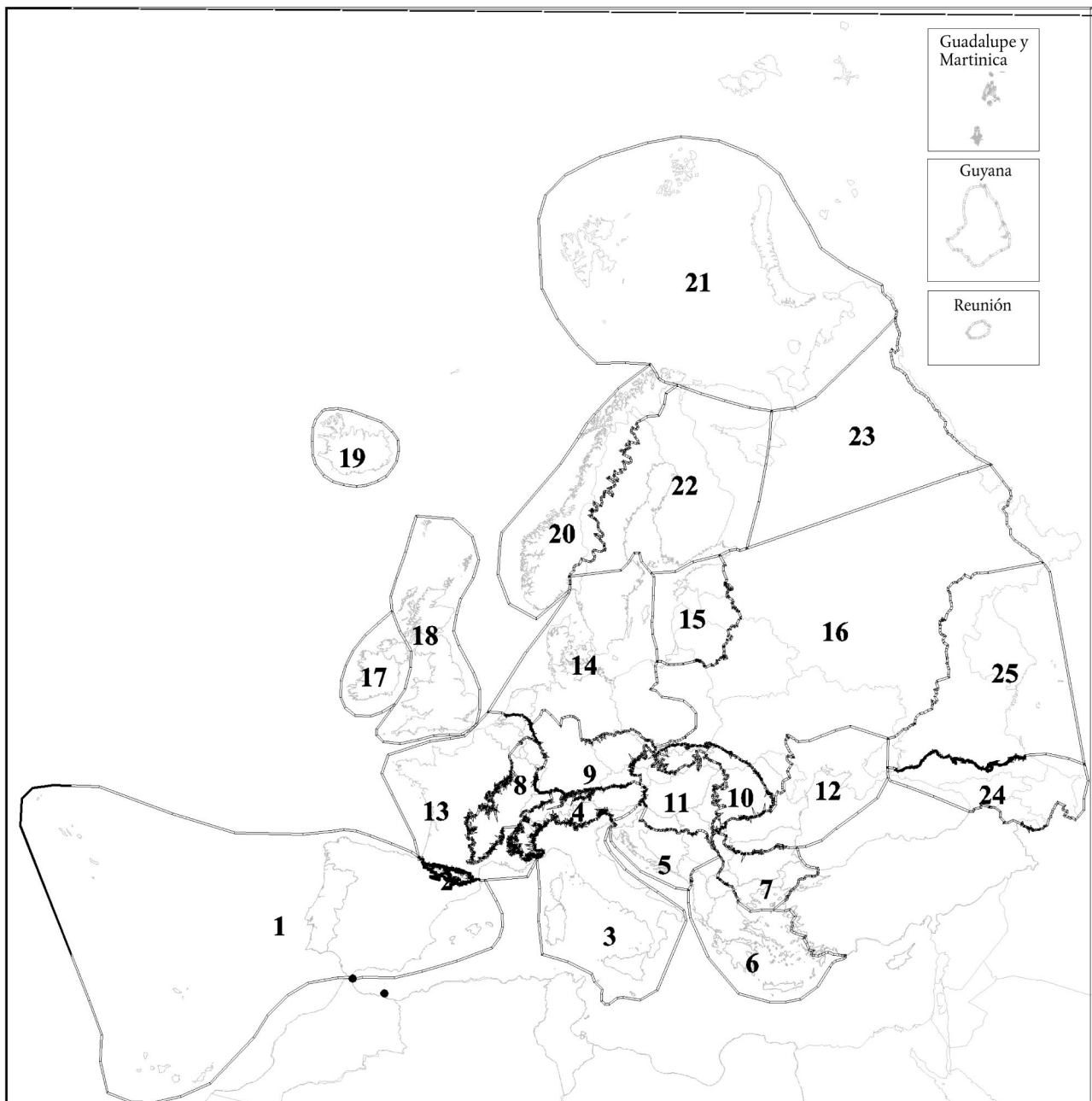


ANEXO XI

MAPA A




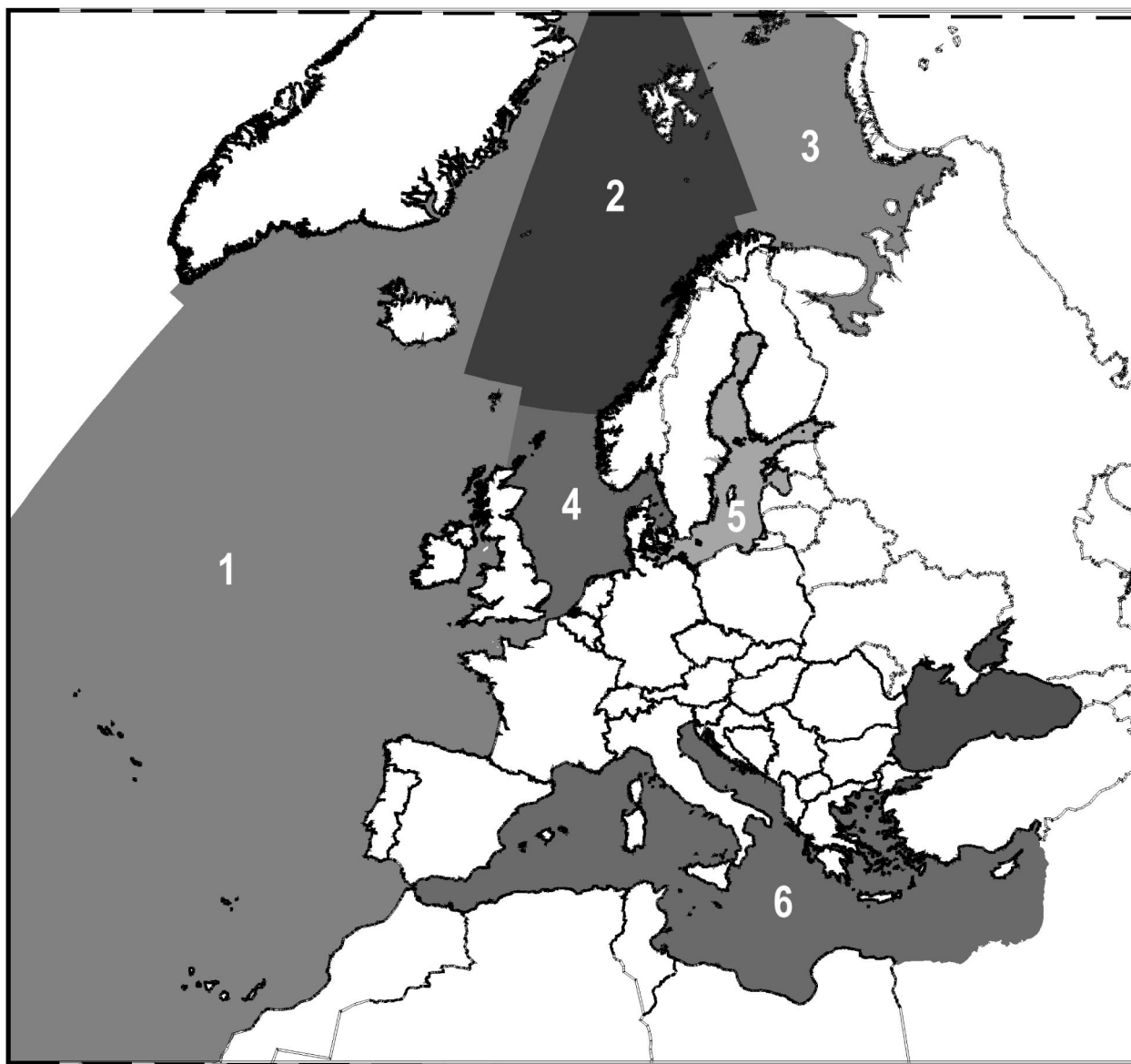
Sistema A: Regiones ecológicas de ríos y lagos

- | | | |
|------------------------------------|---------------------------------|----------------------------|
| 1. Región ibérico-macaronésica | 10. Cárpatos | 19. Islandia |
| 2. Pirineos | 11. Tierras bajas húngaras | 20. Tierras altas boreales |
| 3. Italia, Córcega y Malta | 12. Provincia del Ponto | 21. Tundra |
| 4. Alpes | 13. Llanuras occidentales | 22. Escudo fennoscandinavo |
| 5. Balcanes occidentales dináricos | 14. Llanuras centrales | 23. Taiga |
| 6. Balcanes occidentales helénicos | 15. Provincia báltica | 24. Cáucaso |
| 7. Balcanes orientales | 16. Llanuras orientales | 25. Depresión del Caspio |
| 8. Tierras altas occidentales | 17. Irlanda e Irlanda del Norte | |
| 9. Tierras altas centrales | 18. Gran Bretaña | |



MAPA B

Sistema A: Regiones ecológicas de aguas de transición y costeras



- | | |
|---------------------|---------------------|
| 1. Océano Atlántico | 4. Mar del Norte |
| 2. Mar de Noruega | 5. Mar Báltico |
| 3. Mar de Barents | 6. Mar Mediterráneo |