

I. COMUNIDAD DE MADRID

C) Otras Disposiciones

Consejería de Medio Ambiente y Ordenación del Territorio

- 15** *ORDEN 630/2012, de 1 de marzo, sobre establecimiento de vedas y regulación especial de la actividad piscícola en los ríos, arroyos y embalses de la Comunidad de Madrid, para el ejercicio de 2012.*

La Comunidad de Madrid tiene atribuida por el artículo 26.1.1.9 de su Estatuto de Autonomía la competencia exclusiva en materia de pesca que pueda realizarse en su ámbito territorial. De conformidad con esta previsión, y en virtud del Real Decreto 1703/1984, de 1 de agosto, sobre el traspaso de funciones y servicios del Estado a la Comunidad de Madrid en materia de conservación de la naturaleza, dicha Comunidad asume, entre otras, las funciones de protección, conservación, fomento y ordenado aprovechamiento de la riqueza piscícola continental y la aplicación de las medidas conducentes a la consecución de estos fines, así como la vigilancia y el control de las aguas continentales, en cuanto se refiere a la riqueza piscícola.

Sin embargo, los diversos factores que inciden sobre la materia determinan que el régimen jurídico aplicable no esté configurado únicamente por las Leyes Autonómicas 7/1990, de 28 de junio, de Protección de Embalses y Zonas Húmedas, y 2/1991, de 14 de febrero, para la Protección y Regulación de la Fauna y Flora Silvestres en la Comunidad de Madrid, sino también por la legislación estatal, y, en concreto, por la Ley de Pesca Fluvial de 20 de febrero de 1942, la Ley 42/2007, de 13 de diciembre, del Patrimonio Natural y de la Biodiversidad; el Real Decreto 1118/1989, de 15 de septiembre, por el que se determinan las especies objeto de caza y pesca comercializables; el Real Decreto 139/2011, de 4 de febrero, para el desarrollo del Listado de Especies Silvestres en Régimen de Protección Especial, y el Real Decreto 1628/2011, de 14 de noviembre, por el que se regula el listado y catálogo de especies exóticas invasoras, junto con las disposiciones comunitarias y los diversos Convenios Internacionales suscritos y ratificados por España.

En virtud de todo lo anterior, y dado que la necesidad de conservar y regular las poblaciones piscícolas que habitan en las masas de agua de la Comunidad de Madrid requiere su ordenado aprovechamiento, de conformidad con el artículo 62.1 de la Ley 42/2007, de 13 de diciembre, del Patrimonio Natural y de la Biodiversidad, y con el artículo 41.d) de la Ley 1/1983, de 13 de diciembre, de Gobierno y Administración de la Comunidad de Madrid, y teniendo en cuenta que la Consejería de Medio Ambiente y Ordenación del Territorio tiene atribuidas tales funciones por el Decreto 33/2012, de 16 de febrero, del Consejo de Gobierno, por el que se establece la estructura orgánica de la misma, una vez oída la Sección de Caza y Pesca Fluvial del Consejo de Medio Ambiente de la Comunidad de Madrid, en su reunión de 15 de diciembre de 2011,

DISPONGO

Artículo 1

Del ejercicio de la pesca en la temporada 2012

1. El ejercicio de la pesca deportiva en el ámbito de las aguas de la Comunidad de Madrid estará sujeto a las normas contempladas en esta Orden, sin perjuicio de lo dispuesto en las demás normas de rango superior que resulten de aplicación y, por ello, es obligación de quien desee ejercitarlo el conocimiento de la misma así como el reconocimiento de las especies acuícolas citadas en la misma.

2. La Consejería de Medio Ambiente y Ordenación del Territorio podrá establecer normas de carácter extraordinario, por razones de urgencia, cuando sea necesario para la conservación de alguna especie de la fauna acuícola continental, o cuando así lo aconsejen los resultados de estudios hidrobiológicos.

Artículo 2

Permisos de pesca

1. Los permisos de pesca es el documento acreditativo del derecho a ejercitar la pesca en un tramo acotado en una fecha determinada.
2. Los permisos de pesca son personales e intransferibles y su expedición es firme, sin que el interesado pueda cederlos, anularlos o reclamar la devolución de su importe.
3. El número de permisos diarios para los tramos acotados será el recogido en el Anexo II. La posesión de un permiso de pesca para un coto no concede otro derecho que el de ejercitar dicho derecho en la zona delimitada como tal, en las condiciones reglamentadas para este fin, sin que dicho permiso lleve ligado derecho alguno a la captura de un número mínimo de ejemplares ni a la obligación de la Administración de incrementar las poblaciones mediante repoblación alguna.
4. El permiso personal y la licencia de pesca en vigor deberán llevarse consigo durante el ejercicio de la pesca junto con la documentación que acredite la identidad del pescador. Esta documentación deberá ser mostrada a los agentes de la autoridad que la soliciten.

Artículo 3

Sorteo de permisos de pesca

Con el fin de garantizar la distribución equitativa de los permisos para pescar en los cotos I, II, III y V, definidos en el Anexo II de esta Orden, para la campaña 2013, la adjudicación de estos se efectuará previo sorteo público entre los pescadores que muestren su deseo de participar en el mismo.

Para optar a dicho sorteo las solicitudes cumplimentadas según el modelo oficial que figura como Anexo XI con nombre, dirección completa, número y fecha de expedición de la licencia en vigor, se presentarán dirigidas al Área de Conservación de Flora y Fauna, Expedición de Licencias y Permisos de Pesca, en la calle Ronda de Atocha, número 17, planta baja, 28012 Madrid, por cualquiera de los medios previstos en el artículo 38 de la Ley 30/1992, de 26 de noviembre, de Régimen Jurídico de las Administraciones Públicas y del Procedimiento Administrativo Común, durante el mes de noviembre de 2012.

Las solicitudes, así como la documentación adjunta, también podrán presentarse por Internet, a través del Registro Telemático de la Consejería de Medio Ambiente y Ordenación del Territorio, para lo que es necesario disponer de uno de los certificados electrónicos reconocidos por la Comunidad de Madrid y que podrán obtenerse a través de www.madrid.org, todo ello de acuerdo con lo establecido en la Ley 11/2007, de 22 de junio, de acceso de los ciudadanos a los servicios públicos y normativa autonómica aplicable.

Con el fin de mantener los grupos de pescadores, estos podrán presentar estas solicitudes en bloques de un máximo de seis pescadores, con la firma y exigencias citadas para cada uno de ellos.

En la propia solicitud deberá indicarse si se concurre al sorteo de permisos de ribereños cumpliendo los requisitos de artículo 6.b), o al turno libre o a ambos. Los pescadores ribereños que opten también al sorteo general por turno libre a la hora de elegir permiso del mismo no podrán solicitarlo de aquel acotado del que han participado como ribereños. La duplicidad de un mismo pescador en distintas solicitudes en un mismo sorteo llevará consigo la inclusión del mismo exclusivamente con el número correspondiente a la primera de ellas, en dicho sorteo, que se celebrará en la primera quincena del mes de enero de 2013.

Finalizado el plazo de solicitudes, se expondrá en el tablón de anuncios de la Consejería de Medio Ambiente y Ordenación del Territorio y en la página web www.madrid.org, en el Portal de Información y Servicios al Ciudadano, el listado provisional de admitidos y excluidos y, cumplido el plazo de subsanación de deficiencias, se expondrá el listado definitivo con el orden de prelación que corresponde a cada solicitud, indicando la fecha y hora para la elección y retirada del permiso por parte del solicitante o persona autorizada y acreditada como tal, y el número máximo de permisos a elegir. Tanto la lista provisional, como la definitiva, se aprobarán por Resolución de la Dirección General del Medio Ambiente.

Contra la Resolución del sorteo cabrá recurso de alzada en los casos y en la forma establecida en la Ley 30/1992, de 26 de noviembre, de Régimen Jurídico de las Administraciones Públicas y del Procedimiento Administrativo Común.

Una vez realizada la elección y efectuado el abono de la tasa correspondiente, se expedirá el permiso solicitado.

El retraso o la no presentación en la hora y fecha indicada para la recepción del permiso, implicará la pérdida del derecho adquirido, pasando el solicitante al turno libre para la obtención de los permisos restantes, una vez finalizado el proceso de selección por sorteo.

Finalizada la fase de expedición de permisos para los pescadores participantes en el sorteo, la Administración pondrá a disposición de los pescadores en turno libre, por riguroso orden de petición, todos los permisos sobrantes de ambos sorteos.

Artículo 4

Permisos expedidos por las sociedades de pesca colaboradoras

Los permisos expedidos por las sociedades de pesca colaboradoras, en sus correspondientes consorcios, deberán cumplir lo preceptuado en sus respectivos Pliegos de Condiciones y garantizar los principios de igualdad de oportunidades para todos los pescadores de la Comunidad de Madrid.

Artículo 5

Tasas

Las tasas necesarias para la obtención de permisos expedidos por la Administración para la temporada 2012 serán las estipuladas en la legislación de tasas y precios públicos vigentes en el momento de obtener los mismos. Las tasas de los permisos expedidos por las sociedades locales de pesca colaboradoras serán las fijadas por sus órganos de representación en asamblea ordinaria, no pudiendo ser estas en ningún caso inferiores, ni más de un 20 por 100 superiores, de las fijadas para el mismo permiso por la Administración.

A efectos de tasas, los acotados en régimen intensivos que se vean afectados por la supresión de repoblaciones periódicas de ejemplares piscícolas, pasarán a ser considerados de permisos de cotos trucheros de tipología general.

Artículo 6

Clasificación de los pescadores

A efectos de utilización de los permisos de pesca, los pescadores se clasifican en:

- a) Pescadores de sociedad colaboradora: se considerarán aquellos que formen parte de una sociedad de pesca que cogestione algún coto consorciado de pesca, o colabore en tramo de pesca controlada de la Comunidad de Madrid, pudiendo disfrutar de las ventajas en adquisición de permisos asignados a estas entidades, así como a la participación en concursos intersociales de la Federación Madrileña de Pesca.
- b) Pescadores ribereños: Se aplicará esta denominación exclusivamente a los vecinos nacidos o empadronados en los términos municipales por los que discurra o linde el tramo de río o embalse acotado. Esta condición debe ser acreditada en el momento de solicitar el permiso y mantenerse en el momento de ejercitar la pesca.
- c) Otros pescadores: El resto de pescadores con licencia de pesca de la Comunidad de Madrid no contemplados en los apartados anteriores.

Artículo 7

Resultados de capturas

Con el fin de conocer la opinión de los pescadores y poder evaluar la presión piscícola real y mejorar la gestión de las poblaciones trucheras, los pescadores que hubieren obtenido permiso de pesca para cualquier acotado de los distribuidos mediante el sorteo en la temporada 2012 deberán entregar al Área de Conservación de Flora y Fauna la encuesta de resultados de capturas facilitada por esta, con anterioridad al 30 de noviembre de 2012. El incumplimiento de este requisito motivará la exclusión del sorteo de permisos de cotos de pesca para el año 2013 descrito en el artículo 3. El tratamiento estadístico de los datos de pesca se realizará de forma independiente a los datos personales, garantizando así su anonimato.

Artículo 8

Especies objeto de pesca

1. Se declaran especies objeto de pesca en el ámbito territorial de la Comunidad de Madrid, las que se relacionan en el Anexo I de esta Orden.

2. El ejercicio de la pesca deportiva solo podrá realizarse, durante la temporada 2012, sobre las especies declaradas objeto de pesca, con las artes y métodos legales en los tramos autorizados para este fin.

3. Con el fin de conservar las poblaciones de las siguientes especies, queda prohibida la captura de ejemplares de:

- Anguila (*Anguilla anguilla*).
- Barbo comizo (*Barbus comizo*).
- Calandino (*Tropinophoxinellus-Squalius alburnoides*).
- Lamprehuela o locha de calderón (*Cobitis calderoni*).
- Bermejuela (*Rutilus arcasii*).
- Colmilleja (*Cobitis paludica*).
- Pardilla (*Rutilus lemmingii*).

Los ejemplares de estas especies que eventualmente pudieran ser capturados deberán devolverse al agua con la mayor brevedad y el menor daño posible.

Igualmente, queda prohibida la captura de ejemplares de cangrejo autóctono (*Austropotamobius pallipes*), con independencia de su dimensión.

3. En cumplimiento de la disposición adicional segunda del Real Decreto 1628/2011, de 14 de noviembre, por el que se regula el listado y catálogo español de especies exóticas invasoras, las especies incluidas en el Catálogo y en el Listado de dicho Real Decreto, presentes en el medio natural e introducidas legalmente con fines de caza, pesca o selvicultura, antes de la entrada en vigor de la Ley 42/2007, de 13 de diciembre, que figuran específicamente como tales en los Anexos, y con objeto de evitar que se extiendan más allá de su área de distribución actual, su gestión, control y posible erradicación, se podrá realizar a través de la pesca en el marco de estrategias a tal efecto.

4. Como consecuencia de dicha normativa, para las siguientes especies incluidas en el Catálogo Español de especies exóticas invasoras, que no cumplen lo previsto en el apartado anterior, solo podrán emplearse artes y métodos de pesca en la ejecución de las actividades previstas para su posible erradicación:

- Alburno (*Alburnus alburnus*).
- Gambusia (*Gambusia Holbrooki*).
- Pez gato (*Ictalurus melas-Ameiurus melas*).
- Percasol (*Lepomis gibbosus*).
- Lucioperca (*Stizostedion lucioperca*).

A estas especies les será de aplicación lo contemplado en el artículo 25.3 de esta Orden.

Artículo 9

Dimensión mínima de las especies objeto de pesca

1. Se establece como dimensión mínima de captura para las especies objeto de pesca la longitud del pez expresada en centímetros, comprendida entre el extremo anterior de la cabeza y el punto medio de la aleta caudal o cola extendida.

La dimensión mínima de cada una de las especies declaradas objeto de pesca en todas las aguas de la Comunidad de Madrid es la fijada en el Anexo I de la presente Orden, respecto de cada una de ellas.

2. Cualquier captura de especies del Anexo I, cuya dimensión sea menor de la longitud mínima fijada para el tramo en cuestión, deberá ser restituida al agua a la mayor brevedad y en las mejores condiciones posibles, salvo lo regulado en el artículo 25.3 de esta Orden.

Una vez capturada una pieza de una especie objeto de pesca de tamaño superior a la dimensión mínima pescable, se prohíbe su devolución al agua, con objeto de poder capturar una de mayor tamaño y “mejorar el cesto”, salvo en los casos en que se esté practicando exclusivamente la captura y suelta con las artes requeridas para esta modalidad.

Artículo 10

Cupo máximo

1. Se establece como cupo máximo diario de capturas para cada una de las especies declaradas objeto de pesca en todas las aguas de la Comunidad de Madrid, el número máximo de ejemplares de longitud superior a la dimensión mínima que pueden ser capturados por pescador y día, fijados en el Anexo I de esta Orden.

En los tramos acotados, el cupo máximo diario para la especie principal será el citado en el Anexo II. Una vez alcanzado el cupo máximo permitido para esta especie, no se podrá continuar pescando, salvo en el caso de acotados con tramos específicos de “captura y suelta”, en los que se debe disponer de las artes y cebos autorizados para ejercitar la pesca en esta modalidad y no portar consigo ningún ejemplar.

Para el resto de especies y en tramos no acotados no se podrá superar el cupo máximo diario fijado en el Anexo I.

En ningún caso se podrá superar el cupo diario por pescador mediante el empleo de otro permiso concedido para otro tramo o del ejercicio de la pesca en aguas libres.

Durante el ejercicio de la pesca en tramos con modalidad de “captura y suelta” no se podrá portar ningún ejemplar piscícola de las especies para las que se fija esta modalidad en ese tramo, con independencia de su dimensión, aunque hubiese sido capturado legalmente en otro tramo autorizado.

Artículo 11

Zona truchera

Se considera zona truchera, en el ámbito territorial de la Comunidad de Madrid, la delimitada por el Anexo VI de esta Orden.

Con el fin de no perjudicar la reproducción de la trucha, se recomienda aminorar las afecciones sobre el lecho de río, derivadas de la introducción del pescador en el agua. Queda prohibido transitar por aquellos ríos incluidos dentro de la zona truchera desde la entrada en vigor de la presente Orden hasta el 1 de abril de 2012, a excepción de las autorizaciones concedidas al amparo del artículo 27 de esta Orden.

Artículo 12

Régimen de pesca

1. Tramos libres:
 - a) Se consideran tramos libres aquellas aguas públicas susceptibles de aprovechamiento piscícola, en las que el ejercicio de la pesca se puede practicar sin más limitaciones que las establecidas en esta Orden y en la normativa vigente en esta materia.
 - b) Para pescar en los tramos clasificados como libres es imprescindible llevar consigo, durante la pesca, la licencia de pesca en vigor, junto con la documentación que acredite la identidad del pescador. Esta documentación deberá ser mostrada a los agentes de la autoridad que la soliciten.
Se consideran libres, dentro de la zona truchera para la temporada 2012, los tramos contemplados en el Anexo VIII de esta Orden.
2. Tramos acotados:
 - a) Son tramos acotados o “cotos de pesca” los tramos y masas de aguas delimitadas, con especiales condiciones hidrobiológicas, donde el ejercicio deportivo de la pesca se desarrolla con fines exclusivamente recreativos, mediante un aprovechamiento ordenado que regule la presión de pesca de los mismos.
Todos los ríos y arroyos de zonas libres que desemboquen en una zona acotada, se considerarán en sus últimos cincuenta metros como parte integrante del coto.
 - b) Se consideran tramos acotados para la temporada 2012 los cotos relacionados en el Anexo II de esta Orden.
 - c) Para pescar en estos tramos las especies autorizadas, será imprescindible la previa obtención del correspondiente permiso personal de pesca para esa fecha, obtenido de conformidad con las normas establecidas en el artículo 2 y siguientes de esta Orden. El permiso personal y la licencia de pesca en vigor deberán llevarse consigo durante el ejercicio de la pesca, junto con la documentación que acredite la identidad del pescador. Esta documentación deberá ser mostrada a los agentes de la autoridad que la soliciten.
 - d) Tendrán la consideración de intensivos aquellos tramos de acotados en los que, con el fin de dar respuesta a la demanda social de pesca, se realicen para su mantenimiento sueltas periódicas de ejemplares objeto de pesca procedentes de centros acuícolas autorizados. No podrán crearse en tramos donde existan comunidades de trucha común autóctona.

3. Tramos de pesca controlada:
 - a) Se consideran tramos de pesca controlada aquellas masas de agua en la que se considera conveniente controlar la presión del aprovechamiento piscícola, con fines de seguimiento de poblaciones y/o control de especies invasoras.
 - b) Para pescar en los tramos de pesca controlada será imprescindible la previa obtención del correspondiente permiso personal de pesca para esa fecha, obtenido de conformidad con las normas establecidas para estos escenarios en el Anexo III.
 - c) Al tratarse de una actividad de colaboración en la gestión de tramos no acotados, no es de aplicación ninguno de los supuestos de la vigente Ley de Tasas, quedando el pescador solamente obligado a entregar los resultados mínimos de capturas incluidos en el propio permiso. Estos permisos podrán ser expedidos por la Consejería de Medio Ambiente y Ordenación del Territorio y por las Sociedades de Pescadores colaboradoras, de conformidad con la Resolución motivada del Director General del Medio Ambiente, que regulará la expedición de los mismos.
 - d) En todos los tramos de pesca controlada será obligatoria la modalidad de “captura y suelta”, salvo para la especie incluidas en el Catálogo Español de especies exóticas invasoras y los cupos y dimensiones para las especies alóctonas del Listado de especies exóticas con potencial invasor, objeto de control, indicadas en la Resolución que regula el aprovechamiento de cada tramo junto con los cebos y artes permitidas para el mismo.
4. Tramos experimentales de pesca: Se consideran tramos experimentales de pesca las aguas en que será autorizado un aprovechamiento piscícola moderado de forma experimental y en “captura y suelta”, con el fin de realizar la toma de datos de control y seguimiento de poblaciones piscícolas existentes, según las condiciones reguladas en Resolución motivada del Director General del Medio Ambiente.
5. Tramos vedados:
 - a) Son tramos vedados los arroyos, ríos o embalses en los que, por razones de índole biológico-sanitaria, de regulación de recursos hídricos, de protección de las aguas, cauces o fauna presente o de ordenación del aprovechamiento, resulta conveniente prohibir el ejercicio de la pesca.
 - b) Se consideran “tramos vedados” para todas las especies de pesca en la zona truchera, para la temporada 2012, los relacionados en el Anexo VII de esta Orden.

Artículo 13

Períodos hábiles para la temporada 2012 en la zona truchera

1. Se levanta la veda de la trucha para el año 2012, permitiendo su captura en las condiciones que establece esta Orden, desde el 18 de marzo hasta el 15 de julio, en las masas de agua declaradas dentro de la zona truchera, definida en el Anexo VI de esta Orden. Se permite la pesca de especies de cangrejo y otras especies no salmonícolas del Anexo I en el embalse de Pinilla del Valle y en los tramos de pesca controlada autorizados de la zona truchera, hasta el 15 de octubre de 2012.
2. Se consideran días inhábiles para la práctica de la pesca, en las aguas libres de la zona truchera, los jueves que no sean festivos con carácter nacional o en la Comunidad de Madrid, y para los tramos acotados, los días que así quedan recogidos en los cuadros del Anexo II.
3. Durante el período de veda de la trucha, queda prohibida la pesca de cualquier otra especie, en las aguas declaradas dentro de la zona truchera, excepto en los tramos que, por convenir al racional aprovechamiento piscícola, así se autorice en régimen especial por la Consejería de Medio Ambiente y Ordenación del Territorio.
4. El período hábil para la pesca de la trucha en zonas libres podrá modificarse por Orden del titular de la Consejería de Medio Ambiente y Ordenación del Territorio, si las condiciones climáticas o biológicas así lo aconsejaren. Cuando estas condiciones motiven el cierre anticipado del período hábil en un tramo acotado, bastará con Resolución motivada del Director General del Medio Ambiente.
5. Tanto dentro como fuera de la zona truchera, podrán vedarse temporalmente, mediante Orden del titular de la Consejería de Medio Ambiente y Ordenación del Territorio, previo informe de la Dirección General del Medio Ambiente, aquellos parajes donde habitan especies animales protegidas que no deban ser molestadas durante su período de reproducción o cría.

Artículo 14*Régimen de pesca fuera de la zona truchera*

1. Son tramos vedados para todas las especies de pesca fuera de la zona truchera de la Comunidad de Madrid, para la temporada 2012, los contemplados en el Anexo IX de esta Orden.

2. Se consideran tramos libres, fuera de la zona truchera para la temporada 2012, todas las aguas públicas no consideradas vedadas en el apartado anterior.

Artículo 15*Períodos hábiles para la temporada 2012 fuera de la zona truchera*

El ejercicio de la pesca de las especies relacionadas en el Anexo I de esta Orden podrá realizarse fuera de la zona truchera, a lo largo de todo el año, con las excepciones que en la misma se mencionan.

Artículo 16*Tramos de captura y suelta*

1. Se entiende por “captura y suelta” la devolución inmediata al agua de los ejemplares nada más ser capturados, con el menor daño posible y en condiciones en que no se ponga en peligro su supervivencia. Para ello, deberá extraerse el pez del agua con sacadera evitando al mínimo su manipulación, y liberarlo del anzuelo preferiblemente ayudado de desanzuelador o fórceps diseñados para este fin, de forma que se provoque el menor daño posible, y en especial la presión sobre agallas o abdomen.

En el caso en que la extracción del anzuelo pueda provocar un daño o herida mayor sobre el ejemplar, se deberá cortar la línea lo más próxima posible al anzuelo e intentar su oxigenación y liberación en el agua de cara a la corriente.

2. La “captura y suelta” se podrá desarrollar en cualquier tramo en el que esté autorizada la pesca y la devolución de los ejemplares de esa especie, de conformidad con la normativa vigente. En particular, en los tramos así definidos dentro de los acotados de pesca, con los condicionantes fijados en el Anexo II de esta Orden, y en los tramos contemplados en el Anexo X de esta Orden, solo se podrá practicar esta modalidad de pesca. En los tramos de captura y suelta no se podrá portar ningún ejemplar de especies piscícolas para las que esté definida esta modalidad.

Artículo 17*De la pesca en aguas privadas*

1. El aprovechamiento piscícola en las aguas que tengan carácter privado, de conformidad con la vigente Ley de Aguas, se realizará según los condicionantes que se desarrollen en el Pliego Anual de Condiciones que aprobará la Dirección General del Medio Ambiente a instancias del titular del aprovechamiento.

2. Los titulares de aguas de dominio privado que deseen obtener la aprobación o renovación del Pliego Anual de Condiciones para el aprovechamiento piscícola de las mismas para la temporada 2012 deberán solicitarlo adjuntando la documentación acreditativa de dicha titularidad, con anterioridad a la apertura de la temporada truchera.

3. Las aguas privadas que carezcan del Pliego Anual de Condiciones citado, tendrán la consideración de aguas vedadas para el ejercicio de la pesca.

Artículo 18*Zonas piscícolas comprendidas en Espacios Naturales Protegidos y Espacios con Planes de Ordenación de Recursos Naturales o Planes Rectores de Uso y Gestión*

Las zonas piscícolas comprendidas en el ámbito territorial de un Espacio Natural Protegido o en el ámbito de aplicación de los Planes de Ordenación de Recursos Naturales o de los Planes Rectores de Uso y Gestión, se regirán por la legislación reguladora del Espacio Natural que en cada caso corresponda.

Artículo 19*Concesión de cotos fluviales*

La Consejería de Medio Ambiente y Ordenación del Territorio podrá otorgar, antes del inicio de la temporada hábil de salmónidos, concesiones de cotos fluviales sobre tramos de aguas públicas con independencia de su calificación piscícola previa, para fines exclusiva-

mente deportivos, a sociedades locales de pesca legalmente constituidas, de conformidad con lo establecido en la legislación de pesca vigente, una vez oída la Sección de Caza y Pesca Fluvial del Consejo de Medio Ambiente y efectuada la correspondiente información pública. En este caso, serán de aplicación los condicionantes recogidos en el Pliego de Condiciones del Consorcio, aprobado por la Dirección General del Medio Ambiente.

Artículo 20

Autorización de competiciones oficiales de pesca

1. La Consejería de Medio Ambiente y Ordenación del Territorio podrá autorizar, con anterioridad a la celebración del sorteo de distribución de permisos, la realización de competiciones oficiales de pesca en escenarios autorizados de pesca y en casos excepcionales, fuera de las épocas hábiles, siempre debidamente motivado y cuando quede garantizado que no se produzcan daños biológicos a estas especies. La modalidad de pesca será siempre de pesca sin muerte, debiendo mantener los ejemplares capturados en el agua en condiciones en que no se ponga en peligro su supervivencia y devolverlos una vez finalizado el pesaje.

2. En el caso de competiciones federativas, el número máximo de pescadores simultáneos no podrá exceder del número de permisos fijado para ese tramo. Se permitirá superar los cupos establecidos en el Anexo I de esta Orden siempre que se devuelvan al agua, vivas y sin daño, la totalidad de las piezas capturadas.

3. No podrán efectuarse competiciones de pesca en tramos donde existan poblaciones de trucha común autóctona sin introgresión genética.

Artículo 21

Horario de pesca

El horario de pesca durante cada jornada, para todas las aguas de la Comunidad de Madrid, se establece desde una hora antes de la salida del sol hasta una hora después de su puesta. Excepcionalmente, podrá autorizarse un horario distinto a este para la celebración de concursos deportivos oficiales.

Artículo 22

Artes de pesca

1. A efectos de la presente Orden se definen los siguientes términos:

- Caña: Aparejo que facilita la proximidad del cebo al pez, su enganche, recogida y extracción del agua mediante la línea y su anzuelo.
- Línea: Hilo o sedal que une anzuelo y caña y sobre el cual se montan los aparejos.
- Anzuelo: Gancho del aparejo para clavar el pez, constituido por pata o vástago, curva y punta (en algunos casos con muerte o arponcillo).
- Potera: Aparejo con tres o cuatro anzuelos o ganchos.

Solo se permite el ejercicio de la pesca empleando un máximo de dos cañas situadas al alcance de la mano (sobre las que se situará una sola línea) o mediante un máximo de diez reteles o lamparillas numerados (del 1 al 10), en una extensión que no exceda de los 100 metros lineales para la captura del cangrejo.

En las aguas incluidas en la zona truchera solo se permite el empleo de una caña por pescador. Excepcionalmente, en los tramos y épocas donde el único aprovechamiento permitido sean especies no salmonícolas, se permite el empleo de dos cañas por pescador.

En los tramos donde sea posible el aprovechamiento sobre peces y cangrejos, se podrá emplear la caña o los reteles simultáneamente.

2. Se consideran artes prohibidas para la captura de animales en todo el ámbito de la Comunidad de Madrid, las relacionadas en el Anexo IV.

Artículo 23

Cebos de pesca

1. Según su naturaleza, los cebos se clasifican en naturales y artificiales:

- Son cebos naturales: Lombriz, canutillo, gusarapa, asticot, maíz, patata cocida y otras mezclas de origen natural.
- Son cebos artificiales: Cucharilla, mosca, “streamer”, imitaciones de peces, vinilos y masillas artificiales.

2. En todas las aguas de la Comunidad de Madrid se prohíbe el empleo de señuelos de más de tres anzuelos y cualquier aparejo de más de tres posturas, salvo aquellos escenarios en que esté autorizado el control de grandes predadores.

3. En las aguas que se encuentren fuera de la zona truchera se pueden emplear todos los cebos mencionados anteriormente.

4. En las aguas incluidas en la zona truchera para la captura de peces solo se permite el empleo de los siguientes cebos:

- Naturales: Lombriz de tierra, canutillo y gusarapa, montados sobre anzuelos sencillos.
- Todos los artificiales a excepción de:
 - Las masillas.
 - Las moscas en cualquiera de sus variedades o montajes que empleen plomada de arrastre o fondo.

En las aguas incluidas en la zona truchera, queda prohibido el empleo, como cebo, del gusano de la carne o asticot, de todo tipo de huevas o cualquier masa o masilla aglutinada, natural o artificial, y el empleo de pez vivo o muerto, o de sus partes y derivados. En los tramos de pesca controlada, así como en la “prórroga para ciprínidos” del embalse de Pimilla, se permite el empleo del maíz como cebo.

5. En los tramos de “captura y suelta” solo se permiten anzuelos sencillos (esto es, de una sola punta), desprovistos de arponcillo. En los tramos incluidos en la zona truchera solo se permite que estos anzuelos sean mosca artificial, ninfa o “streamer” y, excepcionalmente, la cucharilla de un solo arpón sin muerte, en aquellos acotados en los que se permita su empleo y así se indique en el Anexo II de esta Orden.

En los acotados I, II, III y V del Anexo II, solo se permiten montajes de una línea con un solo anzuelo, quedando prohibido el empleo de potera u otros aparejos artificiales con más de un anzuelo.

6. Para la pesca de cangrejos se autoriza únicamente el empleo como cebo de carne, despojos y otros cebos muertos, quedando prohibido el uso de cebo vivo, debiendo desinfectarse los medios de captura y destruir los cebos empleados sin arrojarlos al agua.

7. Con independencia de las prohibiciones recogidas en los anteriores apartados de este artículo, en los tramos acotados pueden limitarse algunos de los cebos permitidos de la zona truchera, según lo recogido en los cuadros del Anexo II.

8. Si razones circunstanciales de orden físico o biológico imperantes en alguna zona así lo aconsejaran, la Consejería de Medio Ambiente y Ordenación del Territorio podrá prohibir el uso de ciertos cebos, tanto naturales como artificiales, en las fechas y lugares que se estimen convenientes.

9. Se consideran capturas injustificadas de animales silvestres, en todo el ámbito de la Comunidad de Madrid, las relacionadas en el Anexo V de esta Orden.

Artículo 24

Distancias permitidas para la pesca con caña

1. Se prohíbe la pesca con caña a una distancia menor de 50 metros de diques y presas existentes en los ríos trucheros de la Comunidad y en la escala ciprínicola del río Cofio, salvo con autorización expresa de la Dirección General del Medio Ambiente, de conformidad con las excepciones previstas en la vigente Ley de Pesca Fluvial.

Con el fin de proteger la migración reproductiva, queda prohibida la pesca de cualquier especie ciprínicola en la proximidad de cualquier tipo de azud, presas, escalas u obstáculos artificiales, durante los meses de abril y mayo.

2. Se fija la distancia mínima entre pescadores para la pesca con caña en un mínimo de 10 metros, pudiendo reducirse esta distancia de común acuerdo entre ambos pescadores.

Artículo 25

Introducción de especies

1. El Real Decreto 1628/2011, de 14 de noviembre, por el que se regula el listado y catálogo español de especies exóticas invasoras, define “introducción” como desplazamiento o movimiento de una especie fuera de su área de distribución natural, generado por acción humana, directa o indirecta; en estos términos, se recoge la prohibición de la introducción en el medio natural de una especie incluida en el Catálogo y Listado, en todo el territorio nacional y en las zonas marinas bajo soberanía o jurisdicción española. De esta

prohibición se exceptúan, previo control administrativo de la Comunidad Autónoma, en su caso, las especies del Listado introducidas en recintos vinculados a actividades humanas y aislados del medio natural, sin posibilidad de dispersión, ni causar daño o perjuicio a las especies autóctonas por no ser susceptibles de competir con las especies silvestres autóctonas, alterar su pureza genética o los equilibrios ecológicos.

2. No obstante, la repoblación con ejemplares de las especies ictícolas se atenderá a la normativa legal en vigor en el momento y solo podrá realizarse con autorización expresa de la Consejería de Medio Ambiente y Ordenación del Territorio, por razones de investigación, educación o repoblación, ligada a la gestión.

3. Se recuerda que el artículo 8.5 del mismo Real Decreto indica que los ejemplares de las especies animales incluidas en el Catálogo que sean capturados, retenidos o extraídos de la naturaleza por cualquier procedimiento, no podrán ser devueltos al medio natural excepto por razones de investigación. En caso de ser capturados o retenidos por un particular, este deberá entregar el ejemplar o ejemplares a las autoridades competentes, o proceder a su eliminación o retirada del medio natural según la normativa vigente.

Artículo 26

Comercialización y transporte de especies objeto de pesca

1. La comercialización y transporte de las especies objeto de pesca se regirán por lo establecido en la Ley 42/2007, de 13 de diciembre, del Patrimonio Natural y de la Biodiversidad; en la Ley 2/1991, de 14 de febrero, para la Protección y Regulación de la Fauna y Flora Silvestres en la Comunidad de Madrid, y en el Real Decreto 1118/1989, de 15 de septiembre, por el que se determinan las especies objeto de caza y pesca comercializables.

2. Queda prohibida la comercialización de los ejemplares procedentes de la pesca deportiva o recreativa.

3. El artículo 8.2 del Real Decreto 1628/2011, de 14 de noviembre, por el que se regula el listado y catálogo español de especies exóticas invasoras, regula que la inclusión de una especie en el Catálogo, de acuerdo al artículo 61.3 de la Ley 42/2007, de 13 de diciembre, conlleva la prohibición genérica de su posesión, transporte, tráfico y comercio de ejemplares vivos o muertos, de sus restos o propágulos, incluyendo el comercio exterior. Esta prohibición podrá quedar sin efecto, previa autorización administrativa, cuando sea necesario por razones de investigación, salud o seguridad de las personas.

Artículo 27

De la pesca con fines científicos

1. Queda prohibida la pesca o captura de ejemplares de la fauna piscícola, así como el análisis del ecosistema acuícola, o cualquier otra actividad que suponga manipulación, molestia de las especies o alteración de sus hábitat, salvo autorización expresa de la Consejería de Medio Ambiente y Ordenación del Territorio, otorgada de conformidad con la Ley 2/1991, de 14 de febrero, para la Protección y Regulación de la Fauna y Flora Silvestres en la Comunidad de Madrid, en la que se recogerá el lugar, horario y condiciones para la realización de dicha actividad, así como la entidad responsable de la misma y la identidad de las personas que vayan a realizarla.

2. En el plazo de treinta días contados a partir de la finalización de la autorización, deberá remitirse un resumen de las capturas realizadas y de los principales resultados de los estudios que motivaron la autorización de la pesca científica en cuestión. El incumplimiento de la presentación de los resultados motivará la denegación de sucesivas autorizaciones a dicho solicitante.

Artículo 28

Infracciones y sanciones

1. Las infracciones a lo dispuesto en esta Orden se sancionarán conforme a lo previsto en la legislación vigente en materia de pesca y de conservación de fauna silvestre de la Comunidad de Madrid.

2. Cualquier infracción cometida contra la vigente legislación piscícola llevará consigo la inmediata retirada del permiso, sin devolución del importe del mismo, sin perjuicio de las responsabilidades que de dicha infracción pudieran derivarse.

3. Se establece el siguiente baremo que permite fijar el valor de las indemnizaciones por daños y perjuicios derivados de la comisión de delitos, faltas e infracciones administra-

tivas sobre las especies de la fauna acuícola en la Comunidad de Madrid, con el siguiente valor por ejemplar con independencia del sexo o edad:

- Trucha común: 200 euros.
- Trucha arco-iris: 30 euros.
- Otras especies piscícolas pescables: 30 euros.
- Especies piscícolas vedadas o no pescables: 200 euros.
- Cangrejo de río autóctono: 200 euros.

DISPOSICIONES FINALES

Primera

Habilitación de desarrollo

Se faculta al Director General del Medio Ambiente para dictar cuantas disposiciones juzgue necesarias para el desarrollo y mejor aplicación de esta Orden.

Segunda

Entrada en vigor

La presente Orden entrará en vigor el día siguiente al de su publicación en el BOLETÍN OFICIAL DE LA COMUNIDAD DE MADRID.

Madrid, a 1 de marzo de 2012.

La Consejera de Medio Ambiente
y Ordenación del Territorio,
ANA ISABEL MARIÑO ORTEGA

ANEXO I

**RELACIÓN DE ESPECIES OBJETO DE PESCA, CUPO MÁXIMO Y DIMENSIÓN MÍNIMA
EN AGUAS DEL ÁMBITO TERRITORIAL DE LA COMUNIDAD DE MADRID**

ESPECIE		CUPO MÁXIMO EJEM/PESC/DÍA	DIMENSIÓN (CM) MÍNIMA CAPTURA
Trucha común	<i>Salmo trutta</i>	3	23 (*)
Trucha arco-iris	<i>Oncorhynchus mykiss</i>	sin limitación	
Black-bass	<i>Micropterus salmoides</i>	sin limitación	
Barbo común	<i>Barbus bocagei</i>	12	18
Boga de río	<i>Chondrostoma polylepis</i>	8	12
Cacho	<i>Squalius pyrenaicus</i>	12	12
Carpa	<i>Cyprinus Carpio</i>	30	8
Carpín	<i>Carassius spp</i>	sin limitación	
Gobio	<i>Gobio gobio</i>	12	8
Lucio	<i>Esox lucius</i>	sin limitación	
Tenca	<i>Tinca tinca</i>	8	18
Salvelino	<i>Salvelinus fontinalis</i>	sin limitación	
Cangrejo señal	<i>Pascifastacus leniusculus</i>	sin limitación	
Cangrejo de las marismas	<i>Procambarus clarkii</i>	sin limitación	

(*) En el tramo "de captura" o "extracción de ejemplares" del coto de Rascafría 21 cm.

ANEXO II

RELACIÓN DE TRAMOS ACOTADOS Y NORMAS PARA LA PESCA

Denominación del Coto	Gr	Río	Longkm	Periodo funcionamiento	(1) E.p.	(2) Cap	Cebos autorizados	Permisos/día Lb: Laborable F: Festivos	Importe General	Importe Rib-Edad	Lugar expedición de permisos
I Angostura	1º	Lozoya	4,9	1 Mayo-15 Jul L,M,X,V,S,D y F	TC	C y S	Los definidos para la modalidad de "C y S" y la cucharilla de un solo arpón sin muerte.	General: 5 Lb y F	T. G.	T. G. Red	Consejería de Medio Ambiente y Ordenación del Territorio Tfno. 91 580 16 53
								Ribereños: 3 Lb y F	---	T. G. Red	Oficina comarcal P. Peñalara Oteruelo del Valle Tfno. 91 869 18 29 (8)
II Rascafría	1º	Lozoya	6,9	1 Abril-15 Jul L,M,X,V,S,D y F	TC	3 y S C y S (5)	Los definidos en el art. 23 para zona truchera. En "C y S" los definidos para esta modalidad y la cucharilla de un solo arpón sin muerte.	General: 8 Lb y F	T. G.	T. G. Red	Consejería de Medio Ambiente y Ordenación del Territorio Tfno. 91 580 16 53
								Ribereños: 3 Lb y F	---	T. G. Red	Oficina comarcal P. Peñalara Oteruelo del Valle Tfno. 91 869 18 29 (8)
III Alameda	1º	Lozoya	3,7	18 Mar-30 Jun L,M,X,V,S,D y F (6) De 1 a 31 de julio todo CyS	TC	5 y S C y S (5)	Los definidos en el art. 23 para zona truchera. En "C y S" los definidos para esta modalidad y la cucharilla de un solo arpón sin muerte.	General: 10 Lb y 16 F	T. G.	T. G. Red	Consejería de Medio Ambiente y Ordenación del Territorio Tfno. 91 580 16 53
								Ribereños: 5 Lb y F (4)	---	T. G. Red	Oficina comarcal P. Peñalara Oteruelo del Valle Tfno. 91 869 18 29 (8)
IV Pinilla	1º	Lozoya Embalse de Pinilla	4,2	18 Mar-15 octubre L,M,X,V,S,D y F			Los definidos en el art. 23 para zona truchera (se permite 2 cañas/pescador y maíz como cebo).	General: 25 Lb y F	T. P.	T. P. Red	Consejería de Medio Ambiente y Ordenación del Territorio Tfno. 91 580 16 53
								General: 100 Lb y 200 S y F	T. P.	---	Bar "Nogalera" - Pinilla Tfno: 91 869 32 12
								Ribereños: 20 Lb y 50 S y F	---	T. P. Red	
V Horcajo	1º	Madarquillos	3,6	18 Mar-15 Jul L,M,X,V,S,D y F	TC	C y S	Los definidos en el art. 23.4 para zona truchera.	General: 5 Lb y 7 F	T. G.	T. G. Red	Consejería de Medio Ambiente y Ordenación del Territorio Tfno. 91 580 16 53
								Ribereños: 3 Lb, 4 S y F	---	T. G. Red	Bar "Ronrehondo" - Horcajo Tfno: 91 868 66 23
La Jarosa	Int Cons 1ª	Aº Jarosa		L,X,J,V,S,D y F	TA		Los definidos en el art. 23 para zona truchera.	General: 8 Lb, S y F	T. G.	---	Consejería de Medio Ambiente y Ordenación del Territorio Tfno. 91 580 16 53
								>65 y <16 4 Lb, S y F	---	T. G. Red	
								50 Lb, S y F	Consortiado (Art. 5)		S. de Pescadores LA JAROSA Restaurante Valladolid Alfonso Senra 43, Guadarrama Tfno. 91 854 7191
Navalmedio	Int Cons 1ª	Aº Navalmedio		L,X,J,V,S,D y F	TA		Los definidos en el art. 23 para zona truchera.	General: 6 L, S y F	T. G.	---	Consejería de Medio Ambiente y Ordenación del Territorio Tfno. 91 580 16 53
								>65 y <16 2 Lb, S y F	---	T. G. Red	
								General: 24 Lb, S y F	Consortiado (Art. 5)		Federación Madrileña de Pesca Arroyo del Olivar 49, Madrid 91 478 47 51
Navacerrada	Int 1ª	Navacerrada		L,X,J,V,S,D y F	TA		Los definidos en el art. 23 para zona truchera.	General: 30 Lb, S y F	T. G.	---	Consejería de Medio Ambiente y Ordenación del Territorio Tfno. 91 580 16 53
								>65 y <16: 10 Lb, S y F	---	T. G. Red	

Denominación del Coto	Gr	Río	Longkm	Periodo funcionamiento	(1) E.p.	(2) Cap	Cebos autorizados	Permisos/día Lb: Laborable F: Festivos	Importe General	Importe Rib-Edad	Lugar expedición de permisos
Manzanares I	Cons 3ª	Manzanares	1,6	L,M,X,V,S,D y F	TC	C y S	Solo mosca según condiciones del art. 23 para "Captura y suelta".	3 Lb,S y F	T. G.	T. G. Red	Consejería de Medio Ambiente y Ordenación del Territorio Tfno. 91 580 16 53
								10 Lb, 14 S y F	Consortiado (Art. 5)		Soc. Pescadores Manzanares Bar "La Montería" Calle Real, 8 Manzanares el Real. Tfno 659 896 290
Manzanares II	Cons Int	Manzanares	3,5	L,M,X,V,S,D y F	TA		Los definidos en el art. 23 para zona truchera.	5 Lb,10 S y F	T. G.	T. G. Red	Consejería de Medio Ambiente y Ordenación del Territorio Tfno. 91 580 16 53
								20 Lb,y 42 S y F	Consortiado (Art. 5)		Soc. Pescadores Manzanares Bar "La Montería" Calle Real, 8 Manzanares el Real. Tfno 659 896 290
Molino de la Horcajada I	Cons 3ª	Lozoya	3,5	L,M,X,V,S,D y F	TC	C y S	Sólo mosca según condiciones del artículo 23 para "Captura y suelta".	5 LbS y F	T. G.	T. G. Red	Consejería de Medio Ambiente y Ordenación del Territorio Tfno. 91 580 16 53
								22 Lb,S y F	Consortiado (Art. 5)		Soc. Pescadores Valle Alto Lozoya Exp Permisos Bar "Jose María" Ctrª Rascafría M-604 El Cuadrón Tfno Guardería: 689 62 11 29
Molino de la Horcajada II	Cons Int	Lozoya	4,5	L,M,X,V,S,D y F	TA		Los definidos en el art. 23 para zona truchera.	12 Lb,S y F	T. G..	T. G. Red	Consejería de Medio Ambiente y Ordenación del Territorio Tfno. 91 580 16 53
								45 Lb, 55 S y F	Consortiado (Art. 5)		Soc. Pescadores Valle Alto Lozoya Exp Permisos Bar "Jose María" Ctrª Rascafría M-604 El Cuadrón Tfno Guardería: 689 62 11 29
Santa María Alameda I	Cons Int	Cofio Tramo II		L,M,X,V,S,D y F	T		Los definidos en el art. 23 para zona truchera.	6 Lb,S y F	T. G.	T. G. Red	Consejería de Medio Ambiente y Ordenación del Territorio Tfno. 91 580 16 53
								21 Lb, S y F	Consortiado (Art. 5)		Club E. de Pesca Sª Mª Alameda Bar "Sol y Aire" Plaza de Santiago 1 SªMª A Estación Tfno: 639 750 580
Santa María Alameda II	Cons Int	Aceña Tramo I		L,M,J,V,S,D y F	TC	C y S	Los definidos en art. 23 para "Captura y suelta" y la cucharilla de un solo arpón sin "arponcillo".	8 Lb,S y F	T. G.	T. G. Red	Consejería de Medio Ambiente Tfno: 91 580 16 53
								2 Lb,S y F	Consortiado (Art. 5)		Club E. de Pesca Sª Mª Alameda Bar "Sol y Aire" Tfno: 639 750 580
		Tramo II			TA		Los definidos en el art. 23 para zona truchera.	10 Lb,S y F	T. G.	T. G. Red	Consejería de Medio Ambiente y Ordenación del Territorio Tfno. 91 580 16 53
								40 Lb,S y F	Consortiado (Art. 5)		Club E. de Pesca Sª Mª Alameda Bar "Sol y Aire" Tfno: 639 750 580
		Tramo III			TC	C y S	Los definidos en art. 23 para "Captura y suelta" y la cucharilla de un solo arpón sin "arponcillo".	4 Lb,S y F	T. G.	T. G. Red	Consejería de Medio Ambiente y Ordenación del Territorio Tfno. 91 580 16 53
								16 Lb,S y F	Consortiado (Art. 5)		Club E. de Pesca Sª Mª Alameda Bar "Sol y Aire" Tfno: 639 750 580

Denominación del Coto	Gr	Río	Longkm	Periodo funcionamiento	(1) E.p.	(2) Cap	Cebos autorizados	Permisos/día Lb: Laborable F: Festivos	Importe General	Importe Rib-Edad	Lugar expedición de permisos
Miraflores	Cons Int	Aº Miraflores		Todo el año L,M,V,S,D y F	TC	4 y CS	Los definidos en el art. 23 para zona truchera.	6 Lb,S y F	T. G.	T. G. Red	Consejería de Medio Ambiente y Ordenación del Territorio Tfno. 91 580 16 53
								24 Lb,S y F	Consortiado (Art. 5)		Club E. de Pesca Miraflores (Guarda en el Embalse)
Santillana		Embalse de Santillana		Permiso válido para zona A y C	C		Todos los autorizados en el art. 23 para aguas NO trucheras.	20 Lb 25 S y F	T. G.	T. G. Red	Consejería de Medio Ambiente y Ordenación del Territorio Tfno. 91 580 16 53
								40 Lb 60 S y F	Consor (Art. 5)	---	Soc. Pescadores Manzanares Bar "La Montería" Calle Real, 8 Manzanares el Real. Teléfono; 91 8539419-659 896 290
La Barranca		Presas de la Barranca		L,X,J,V,S,D y F (de 1 de mayo a 15 de octubre)	TC	C y S	Los definidos en el art. 23 para zona truchera para "Captura y suelta" y la cucharilla de un solo arpón sin "arponcillo".	13 Presa Mayor 9 Presa menor	T. G.	T. G. Red	Consejería de Medio Ambiente y Ordenación del Territorio Tfno. 91 580 16 53
El Vellón	Cons	Embalse de Pedrezuela Tramos I y II		M,X,J,V,S,Dy F	C	C y S	Todos los autorizados en el art. 23 para aguas NO trucheras.	50 generales	T. G.	T. G. Red	Consejería de Medio Ambiente y Ordenación del Territorio Tfno. 91 580 16 53
								10 ribereños	---	T. G. Red	Consejería de Medio Ambiente y Ordenación del Territorio Tfno. 91 580 16 53
								240	Consortiado (Art. 5)		Sociedad de Pescadores de El Vellón
Los Morales	Cons	Embalse de Rozas de Puerto Real		Todos los días	C		Todos los autorizados en el art. 23 para aguas NO trucheras.	12 Lb y 20 SF	T. G.	T. G. Red	Consejería de Medio Ambiente y Ordenación del Territorio Tfno. 91 580 16 53
								48 Lb y 80 SF	Consortiado (Art. 5)		Federación Madrileña de Pesca 91 478 47 51

- (1) Gr: Grupo; Cons: Consortiado; Int: Intensivo; E.p. : Especie principal; TA: Trucha arco-iris; TC: trucha común; C: Ciprínidos.
- (2) Cap: Cupo máximo de capturas autorizadas por permiso y día para la especie principal.
- (3) En el Embalse de Pinilla se autoriza la captura de las especies piscícolas y cangrejos relacionadas en el Anexo I.
- (4) Los cinco permisos de ribereños de este coto se distribuirán entre los pescadores participantes en el sorteo de ribereños proporcionalmente a 2 para el término municipal de Pinilla, 2 para Alameda del Valle y 1 para Rascafría.
- (5) Desde el límite superior del acotado de Rascafría hasta el cruce con el Puente del Perdón, y desde el límite superior del acotado de Alameda hasta el límite de los términos municipales de Alameda del Valle y Oteruelo del Valle, para salmónidos sólo se permite la modalidad de "Captura y Suelta" con los cebos definidos para esta modalidad y la cucharilla de un solo arpón sin muerte.
- (6) En este último se autoriza la prórroga de la temporada del 1 al 31 de julio únicamente en "CyS" en todo el acotado.
- (7) En caso de supresión permisos disponibles para expedición de la sociedad de pescadores locales serán distribuidos por la Consejería de Medio Ambiente y Ordenación del Territorio con las tasas públicas correspondientes.

TG: Tasa General Acotado TP: Tasa propia para este tramo

Red: Tasas Reducida por exención de edad, ribereño o minusvalías

SITUACIÓN DE LOS COTOS DE PESCA

(Límites de las zonas acotadas con independencia del artículo 12)

Angostura.—En la parte alta del arroyo Angostura. El límite superior se establece en la unión de los arroyos Guarramillas y Peñalara, y el límite inferior en la estación de aforos a 300 metros aguas arriba de la presa del embalse Pradillo. Acceso por carretera provincial M-604, entre Cotos y Rascafría.

Rascafría.—Desde la presa del embalse de El Pradillo, hasta el cruce del río Lozoya con la carretera M.611 en el término municipal de Rascafría. Acceso por M-611 y M-604.

Alameda.—En el río Lozoya, tramo comprendido entre los puentes de Oteruelo y Pinilla, exceptuado el puente de Pinilla, que está vedado. Acceso por la carretera M-604, localidades citadas, y Alameda del Valle.

Pinilla.—Embalse del mismo nombre, del río Lozoya. Prohibida la pesca desde el puente de Pinilla que sirve de separación entre los cotos de Alameda, tramo III, y Pinilla, tramo IV. Acceso desde Pinilla y Lozoya, en la M-604.

Horcajo.—En río Madarquillos. Su límite superior desde la confluencia del arroyo de la Solana, margen izquierda, por encima de la carretera N-I, entre Robregordo y La Acebeda, el inferior a la altura de la presa del Molino, al Sur de Horcajo de la Sierra. Accesos por la A-I, kilómetros 84 a 86, M-136 y M-141, accesos de la A-I a Aoslos y Horcajo.

Embalse de La Jarosa.—En el arroyo de La Jarosa. Acceso por A-6 hasta la localidad de Guadarrama. Por casco urbano, camino al embalse.

Embalse de Navalmedio.—En el arroyo Navalmedio. Carretera de Villalba a Segovia, M-601, desviación a la izquierda, pasado el nudo con la carretera a Colmenar Viejo, M-607.

Embalse de Navacerrada.—En el río Navacerrada. Inmediaciones de la localidad de Navacerrada.

Embalse de Santillana.—Tramo A: Desde el Puente del Arroyo de Samburiel, margen izquierda, y del río Manzanares hasta la margen del embalse de Santillana, definido por la trayectoria de la cañada o antigua carretera de Madrid a Manzanares (perpendicular al embalse tras el cuartel de la Guardia Civil), y tramo C: Margen derecha del embalse, desde el puente del arroyo de Samburiel hasta el punto señalado a la altura de la finca del Espinarejo. Los permisos son válidos para la pesca en los tramos A y C, indistintamente, con independencia del lugar de expedición de los mismos. Tramo B: En la margen izquierda del embalse desde la desembocadura del arroyo de Chozas hasta el punto que dista 650 metros del muro de la presa. Solo campeonatos y concursos autorizados.

Manzanares I y II.—En el río Manzanares. Su límite superior se ubica en la presa de abastecimiento a Manzanares el Real, y el inferior en su desembocadura en el embalse de Santillana (tramo I “Captura y suelta”).

Molino de la Horcajada.—Tramo I: En río Lozoya. Límite superior en presa del embalse de Pinilla. Límite inferior en la confluencia entre los términos municipales de Canencia y Lozoya. Acceso por la carretera M-604. Sede social: Ayuntamiento de Garganta de los Montes (plaza Pocillo, sin número). Tramo II: En río Lozoya. Límite superior en la confluencia entre los términos municipales de Canencia y Lozoya. Límite inferior en la confluencia del arroyo de Santiago o de Gargantilla con el río Lozoya. Acceso por la carretera M-604.

Santa María de la Alameda.—En el río Cofio, en la margen incluida en la Comunidad de Madrid, comprendido entre el límite superior en el puente conocido por “Saluda” en la carretera entre las Navas del Marques (Ávila) y Santa María de la Alameda y el límite inferior en el puente del Pimpollar (antiguo camino del Pimpollar a Navas). En el río Aceña desde el límite superior del río en la entrada en la Comunidad de Madrid hasta el puente de la carretera de la Paradilla a la estación del ferrocarril.

Embalse de Miraflores.—Embalse de Miraflores de la Sierra. Acceso por carretera M-611 al puerto de la Morcuera.

Presas de la Barranca.—Presa del Ejército del Aire y del pueblo de Navacerrada. Acceso por pista forestal desde la carretera M-607.

Embalse de Pedrezuela.—En el término municipal de Guadalix y Pedrezuela:

- Tramo I: Margen izquierda del perímetro del Garguera (en sentido horario) hasta el punto señalado a la altura de la primera intersección con la antigua carretera que cruza el embalse.
- Tramo II: Desde el punto señalado a la altura de la segunda intersección de la antigua carretera que cruza el embalse a la altura de Cabeza del Puerco (en sentido horario) hasta el puente de la recula del embalse, a 500 metros de la presa.

Resto del perímetro vedado para todo el año 2012. Excepcionalmente podrán ser autorizados campeonatos oficiales en la zona definida por la primera recula del embalse desde el arroyo de Salices, margen derecha hacia la presa.

El embalse de los Morales, en el término municipal de Rozas de Puerto Real, tramo acotado de pesca en régimen de Consorcio de Colaboración con la Federación Madrileña de Pesca y Casting.

ANEXO III

TRAMOS DE PESCA CONTROLADA

Se considerarán tramos de pesca controlada, según las condiciones reguladas en Resolución motivada del Director General del Medio Ambiente, las siguientes aguas:

Desde el 18 de marzo hasta el 15 de octubre (siempre que el nivel de agua embalsada lo permita) será considerados como de pesca controlada para el aprovechamiento regulado: El embalse de Riosequillo, con un máximo de 38 permisos en laborables y 100 en sábados y festivos; y el embalse de Puentes Viejas, con un máximo de 50 permisos en laborables y 80 en sábados y festivos. Ambos escenarios, en colaboración con la sociedad de pescadores local Pesca-Sierra Norte, con las condiciones de la propia Resolución de la Dirección General del Medio Ambiente que regulan este aprovechamiento.

En el río Tajo, en el término municipal de Aranjuez, desde los puestos o pesquiles ubicados en el tramo definido desde el puente conocido como “de barcas” hasta la unión de los ríos Tajo y Jarama (máximo de 60 permisos en laborables y 130 en sábados y festivos solo modalidad de CyS salvo las especies del artículo 25.3) en colaboración con sociedad de Pescadores de Aranjuez.

El lago de Butarque en el término municipal de Leganés en la modalidad de “captura y suelta” salvo especies del artículo 25.3 en colaboración con sociedad de Pescadores de Nuestra Señora de Butarque.

ANEXO IV

MÉTODOS Y ARTES PROHIBIDAS EN TODO EL ÁMBITO DE LA COMUNIDAD DE MADRID

- Cualquier procedimiento empleado para la captura de especies piscícolas distinto de la caña y el anzuelo o los reteles o lamparillas, para el caso del cangrejo, según las limitaciones definidas en esta Orden. En particular, el empleo de redes, trasmallos, sedales durmientes, y la pesca a mano. Y el empleo o montaje en situación de uso de más de dos cañas por pescador (en zona truchera el empleo de más de una caña cuando y donde no esté expresamente autorizado).
- El empleo de cualquier cebo distinto de los autorizados en el artículo 23 de esta Orden.
- El empleo como cebo de pez vivo o muerto, sin perjuicio de lo establecido en el artículo 13 del Real Decreto 1997/1995, de 7 de diciembre, por el que se establecen las medidas para contribuir a garantizar la biodiversidad; mediante la conservación de los hábitat naturales y de la fauna y flora silvestres, para lo que será necesaria autorización expresa de la Consejería de Medio Ambiente y Ordenación del Territorio.
- El cebado de las aguas antes o durante la pesca, excepto en concursos de pesca de aguas ciprinícolas o entrenamientos de pescadores federados de competición autorizados por la Consejería de Medio Ambiente y Ordenación del Territorio, con los condicionantes de escenarios, materias y cantidad de productos expresamente regulados en sus normas de uso.
- Cualquier procedimiento que implique la instalación de obstáculos o barreras de piedra, madera, u otro material, así como la alteración de cauces o caudales para facilitar la pesca, golpear las piedras o alterar la vegetación que sirve de refugio a los peces.
- Los aparatos electrocutores o paralizantes, fuentes luminosas artificiales, explosivos o sustancias venenosas, paralizantes, tranquilizantes, atrayentes o repelentes.
- Únicamente se podrá autorizar, de forma extraordinaria, el uso de aparatos electrocutores de baja intensidad para la captura sin daño de especímenes para investigación y estudios ictícolas autorizados por la Consejería de Medio Ambiente y Ordenación del Territorio.
- De conformidad con la Ley 42/2007, los métodos y artes de pesca masivos y no selectivos con las capturas.

ANEXO V

**CAPTURAS INJUSTIFICADAS DE EJEMPLARES PISCÍCOLAS SILVESTRES
EN TODO EL ÁMBITO DE LA COMUNIDAD DE MADRID**

- La pesca en las aguas incluidas dentro de la zona truchera de la Comunidad de Madrid de cualquier especie durante el período de veda de la trucha, salvo en los tramos expresamente autorizados por la Consejería de Medio Ambiente y Ordenación del Territorio.
- La captura de cualquier especie no declarada “objeto de pesca”.
- La captura o tenencia de ejemplares de la fauna acuática cuyas dimensiones sean inferiores a las dimensiones mínimas o en un número superior al cupo máximo, establecidos para cada zona.
- La captura de cualquier especie en tramos vedados, días inhábiles de pesca o en tramos experimentales o acotados sin posesión de permisos.
- La no devolución inmediata a las aguas de los ejemplares capturados en tramos definidos de “captura y suelta”.
- La posesión de ejemplares de cualquier especie piscícola en tramos de “captura y suelta”, salvo las justificadas como “captura trofeo”, en tramos en los que se permita esta modalidad.

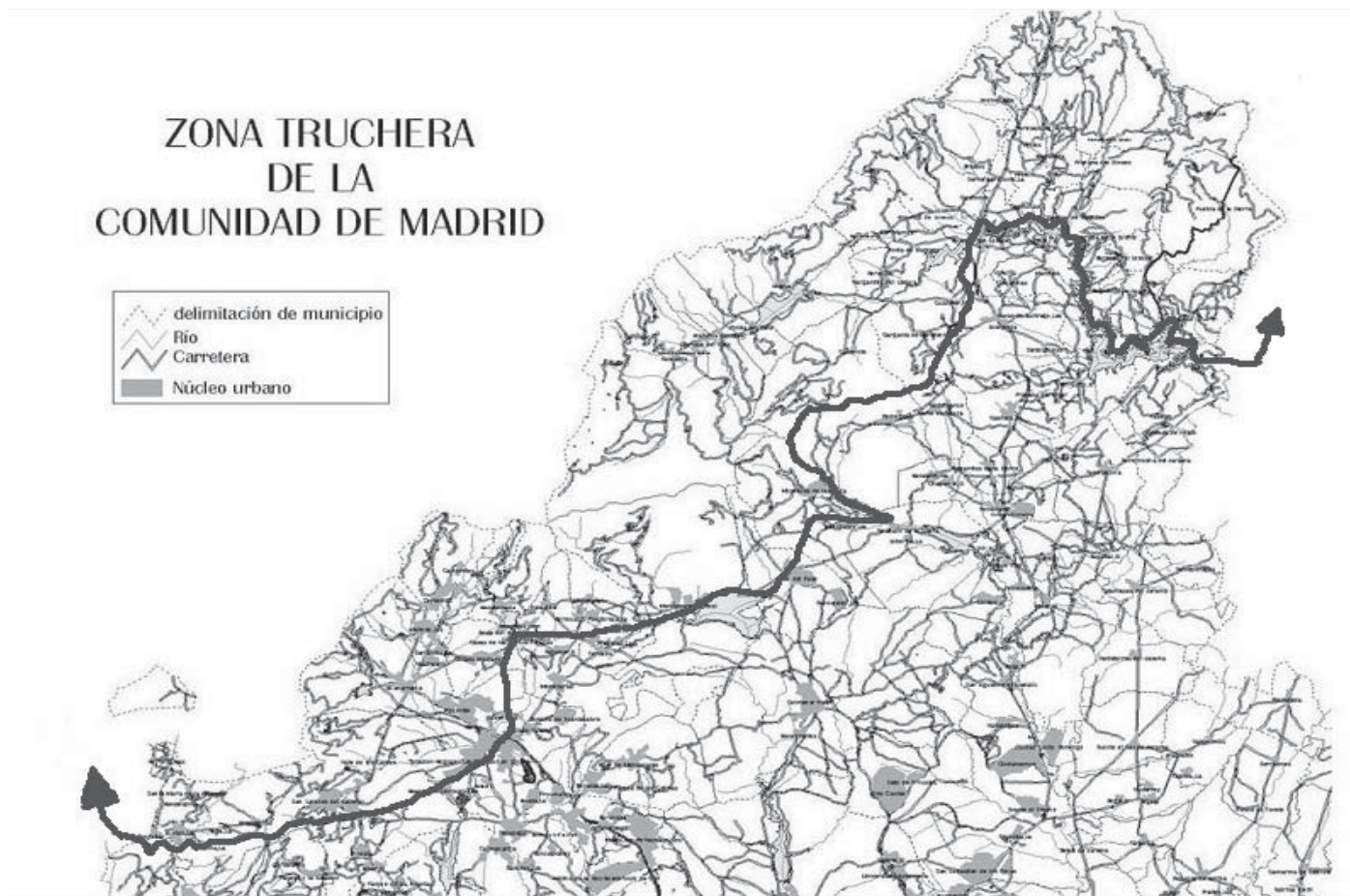
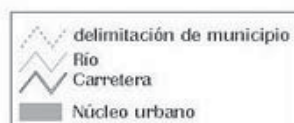
ANEXO VI

**RÍOS Y ARROYOS INCLUIDOS EN LA ZONA TRUCHERA
DE LA COMUNIDAD DE MADRID**

- a) Cuenca del Duero:
 - Río Duratón, en el término de Somosierra.
- b) Subcuenca del Jarama:
 - Río Jarama, desde su nacimiento hasta su confluencia con el arroyo de las Huelgas, en el límite con la provincia de Guadalajara, y todos los arroyos que confluyen en él en este tramo.
 - Arroyo de Miraflores o de la Morcuera, desde su nacimiento hasta la unión con el arroyo del Valle, en el término municipal de Guadalix de la Sierra y cuenca hidrográfica correspondiente al citado arroyo.
 - Río Lozoya, desde su nacimiento hasta su desembocadura en el río Jarama.
 - La cuenca hidrográfica del río Lozoya comprendida hasta el muro del embalse de Puentes Viejas y el resto de la vertiente norte del curso, a exclusión de la totalidad del embalse de El Atazar.
 - Río Manzanares y su cuenca hidrográfica, desde su nacimiento hasta la desembocadura en el embalse de Santillana, así como todos los cursos de agua que vierten a dicho embalse, con exclusión del río Samburiel. No se considera incluido el perímetro del embalse. Se incluye el río Navacerrada y su cuenca hidrográfica, desde su nacimiento hasta el muro del embalse de Navacerrada.
- c) Subcuenca del Guadarrama:
 - El río de la Venta y río de los Puentes, desde su nacimiento hasta la unión de ambos en el término municipal de Cercedilla.
 - El río Guadarrama hasta la entrada en el término municipal de Collado Villalba y todos sus afluentes, incluido el embalse truchero de La Jarosa en Guadarrama.
- d) Subcuenca del Alberche: El río Aceña y la margen izquierda del río Cofio desde su entrada en la Comunidad de Madrid hasta el punto de unión con la carretera M-505 que une las poblaciones de El Escorial y las Navas del Marques (Ávila) y todos los afluentes que vierten a dichos ríos en los mencionados tramos.

ANEXO VI (ANEXO CARTOGRAFICO)

ZONA TRUCHERA DE LA COMUNIDAD DE MADRID



ANEXO VII

TRAMOS VEDADOS PARA TODAS LAS ESPECIES DE PESCA EN LA ZONA TRUCHERA DE LA COMUNIDAD DE MADRID PARA EL AÑO 2012

Cuenca del Duero

- El río Duratón, en el término de Somosierra.

Subcuenca del Jarama:

- El río Jarama, desde su nacimiento hasta el puente sobre el río en la carretera de Montejo de la Sierra a El Cardoso y la cuenca hidrográfica de dicho río, desde su nacimiento hasta la salida de la Comunidad de Madrid.
- El río Lozoya, desde su nacimiento hasta el muro de la presa de Puentes Viejas y cuenca hidrográfica con excepción de los tramos libres, de pesca controlada o acotados, incluidos los arroyos que vierten al río Angostura, por encima del límite superior actual del tramo acotado denominado “I Angostura”, salvo el embalse de Riosequillo y Puentes Viejas, que serán considerados tramos de pesca controlada (se llama la atención, en particular, de la veda del tramo comprendido desde la estación de aforos hasta la presa de El Pradillo).
- En el río Lozoya, el área recreativa de “Las Presillas” en el término municipal de Rascafría, en el tramo comprendido entre el puente de madera, aguas arriba del área recreativa, y la última presa, aguas abajo de esta área recreativa.
- En el río Lozoya, el Puente de Pinilla del Valle, que sirve de separación entre los tramos acotados denominados “III Alameda del Valle” y “IV embalse de Pinilla”.

- Los arroyos de la cuenca hidrográfica norte del Lozoya entre el muro del embalse de Puentes Viejas y su desembocadura en el río Jarama, con excepción de la cota de embalse.
- El río Manzanares, en su zona truchera, a excepción del tramo acotado.
- El arroyo de Miraflores, en su zona truchera, a excepción del acotado del embalse de Miraflores de la Sierra.

Subcuenca del Guadarrama:

- Todas las aguas incluidas dentro de la zona truchera a excepción de los tramos acotados.

Subcuenca del Alberche:

- El río Cofio y el río Aceña desde los límites inferiores del acotado de Santa María de la Alameda en dichos ríos hasta el punto de cruce con la carretera M-505 (límite Sur-Occidental de la zona truchera) y todos los arroyos que vierten a estos ríos dentro de la zona truchera, incluidos el arroyo de Valtravieso y las Herreras desde su nacimiento hasta su unión en el límite superior del coto antes citado.
- El río Aceña, 150 metros aguas arriba, y debajo de la confluencia con el río Hornillo.

ANEXO VIII

TRAMOS LIBRES DENTRO DE LA ZONA TRUCHERA DE LA COMUNIDAD DE MADRID PARA EL AÑO 2012

- Solo se consideran tramos libres dentro de la zona truchera para la temporada 2012 los citados en el Anexo X, en los que se autoriza la pesca en la modalidad de “captura y suelta”.

ANEXO IX

TRAMOS VEDADOS PARA TODAS LAS ESPECIES DE PESCA FUERA DE LA ZONA TRUCHERA DE LA COMUNIDAD DE MADRID PARA EL AÑO 2012

- El tramo del río Manzanares, aguas abajo del embalse de Santillana hasta la presa del embalse de El Pardo, como consecuencia de su inclusión en el Parque Regional de la Cuenca Alta del Manzanares, al margen de la protección que disfruta el citado río en sus tramos trucheros. El perímetro del embalse del Manzanares salvo en los tramos definidos como acotado.
Se permite la pesca con reteles del cangrejo rojo o señal desde el embalse de Santillana hasta el cruce del río Manzanares con la carretera M-607.
- El tramo del río Manzanares, en el Parque Fluvial del Término Municipal de Madrid, aguas abajo del Puente de San Antonio de la Florida hasta la última presa de “Madrid Río”
- El río Cofio, en el tramo comprendido entre los puntos de cruce con las carreteras M-505 y M-539, desde el 1 de febrero hasta el 15 de agosto, ambos inclusive, al objeto de proteger la fauna amenazada de extinción, a excepción del tramo comprendido entre el Puente Romano y el cruce de la carretera de Valdemaqueda a Robledo, en que se permitirá la pesca del cangrejo rojo de las marismas o americano (*Procambarus clarkii*).
- El tramo señalizado del río Lozoya en el embalse de Pinilla en la margen de las instalaciones del Canal de Isabel II.
- El tramo del río Perales entre la presa del embalse de Cerro Alarcón, al Noroeste de Quijorna, y la confluencia del arroyo de la Oncalada que desciende de Chapinería, al norte de Aldea del Fresno, para proteger la única población de la especie pardilla (*Rutilus lemmingii*), gravemente amenazada. En este tramo se autoriza la pesca del cangrejo rojo de las marismas o americano (*Procambarus clarkii*).
- Los tramos del río Jarama colindantes con la provincia de Guadalajara, con el objetivo de unificar criterios de gestión, se mantendrán vedados para la pesca del cangrejo durante todo el año.
- La margen de la laguna del Campillo, definido en el sentido de las agujas del reloj, desde el observatorio de aves que se encuentra situado enfrente de la nave techada de la fábrica de viguetas hasta el inicio de la lengua de tierra situada frente al


- Centro de Educación Ambiental. De conformidad con el PRUG del Parque del Sureste, estará vedado todo el perímetro de los meses de noviembre a marzo.
- De conformidad con la Ley 7/1990, de 28 de junio, de Protección de Embalses y Zona Húmedas de la Comunidad de Madrid: la laguna del Campillo, salvo el tramo definido como captura y suelta en el Anexo X, y laguna de los Veneros o del Soto de las Juntas, en Rivas-Vaciamadrid; lagunas de Velilla, el Picón de los Conejos y de El Sotillo, en el término municipal de Velilla de San Antonio, laguna de San Juan, laguna de Casasola y laguna de San Galindo, en Chinchón; la laguna de Horna, en Getafe; la laguna del Soto de las Cuevas, humedal del Carrizal de Villamejor y el Soto del Lugar, en el término municipal de Aranjuez; laguna de Cerro Gordo, en el término municipal de San Fernando de Henares; lagunas de Belvis, en Paracuellos del Jarama y la Reserva Natural del mar de Ontígola. Todos ellos como humedales catalogados no autorizados y ni señalizados para este fin.
 - El complejo lagunal de El Porcal, en el término municipal de Rivas-Vaciamadrid, y la de las Arriadas en Ciempozuelos, como Zonas de Reserva Integral (Zonas A) del dentro de los límites del Parque Regional del Sureste, salvo con fines de investigación debidamente autorizado.
 - El resto del perímetro del embalse de Pedrezuela, que no se define como acotado en el Anexo II.
 - El río Henares, a su paso por la finca “El Encín”, como protección de la realidad física y biológica del espacio natural “Soto del Henares”, de conformidad con el Decreto 169/2000, de 13 de julio, por el que se establece su régimen de protección preventiva.
 - El tramo del río Aulencia aguas abajo del embalse de Valmayor hasta su confluencia con el río Guadarrama.
 - El tramo del río Guadarrama definido entre el cruce con la carretera M-519 hasta la desembocadura del río Aulencia.
 - El tramo de los primeros 100 metros del río Alberche, desde aguas abajo de la presa del embalse de San Juan y los 200 metros próximos a la presa de Picadas en ambas márgenes.
 - Arroyo de Navahuerta que discurre por los términos municipales de El Boalo, Manzanares el Real, Becerril y Colmenar Viejo.

ANEXO X

TRAMOS DE LA COMUNIDAD DE MADRID EN LOS QUE LA ÚNICA MODALIDAD DE PESCA PERMITIDA ES LA PRÁCTICA DE LA CAPTURA Y SUELTA DURANTE EL AÑO 2012

- En el tramo del río Lozoya, aguas debajo del límite inferior del coto denominado “II Rascafría”, hasta el comienzo del coto denominado “III Alameda”, en el puente de Oteruelo del Valle, para salmónidos.
- En la cuenca del Jarama, el tramo libre truchero comprendido entre el puente de la carretera de Montejo de la Sierra a El Cardoso, hasta la confluencia del arroyo de las Huelgas desde el 1 de abril hasta el 31 de julio.
- En el río Manzanares, en ambos márgenes del tramo de los puestos fijos de pesca instalados para la pesca libre en esta modalidad, aguas abajo del puente de los Franceses hasta el puente de San Antonio de la Florida, en el término municipal de Madrid.
- El embalse de la Casa de Campo, en el término municipal de Madrid, y en los puestos habilitados del lago de Polvoranca (*) en el término municipal de Leganés, libre “sin muerte” (laborables de lunes a viernes de nueve a quince horas para mayores de sesenta y cinco años y pescadores con minusvalías) con la documentación que oportunamente se reglamente.
- El resto de la margen de la laguna del Campillo, excluyendo el definido como vedado en el Anexo IX.
- Los tramos de los ríos Henares, Jarama y Manzanares no vedados que estén incluidos en zonas B del Parque del Sureste, de conformidad con el PORN de este espacio natural.

(*) Los concursos deportivos que se deseen celebrar en ese tramo se realizarán de conformidad con el Pliego de Condiciones para el aprovechamiento de dichas aguas.



Dirección General del Medio Ambiente
CONSEJERÍA DE MEDIO AMBIENTE
Y ORDENACIÓN DEL TERRITORIO

Comunidad de Madrid

Etiqueta del Registro

Anexo XI

Solicitud de participación en sorteo de Permisos de Pesca

1.- Datos del interesado:

NIF/NIE		Primer apellido		Segundo apellido	
Nombre					
Nº Licencia en vigor				Del año	
Dirección	Tipo vía		Nombre vía		
Nº	Portal		Escalera	Piso	Puerta
					Código Postal
Localidad				Provincia	
País			Correo electrónico		
Teléfono Fijo				Teléfono Móvil	

2.- Datos del representante (cumplimentación obligatoria en menores de 18 años):

NIF/NIE		Primer apellido		Segundo apellido	
Nombre/Razón social					
Dirección	Tipo vía		Nombre vía		
Nº	Portal		Escalera	Piso	Puerta
					Código Postal
Localidad				Provincia	
País			Correo electrónico		
Teléfono Fijo				Teléfono Móvil	

SOLICITA	<p>Participar en el sorteo de permisos de pesca para la próxima temporada, de acuerdo con la vigente Orden de vedas y regulación de la actividad piscícola en la Comunidad de Madrid, agrupado al DNI/NIF/NIE</p> <p>Declaro bajo mi responsabilidad la veracidad de los datos aquí reseñados, y no estar inhabilitado para desarrollar el ejercicio de la pesca en esta Comunidad, y conocer las normas que regirán este sorteo.</p> <p style="text-align: center;">Sorteo general <input type="checkbox"/> Sorteo ribereños <input type="checkbox"/></p>
-----------------	---

3.- Medio de comunicación:

<input type="checkbox"/> Teléfono móvil	<input type="checkbox"/> Correo postal	<input type="checkbox"/> Correo electrónico
---	--	---



Dirección General del Medio Ambiente
CONSEJERÍA DE MEDIO AMBIENTE
Y ORDENACIÓN DEL TERRITORIO

Comunidad de Madrid**Información Institucional**

Marque el recuadro en el caso de no estar interesado en recibir Información Institucional de la Comunidad de Madrid.

No deseo recibir Información Institucional de la Comunidad de Madrid

Si usted no ha marcado este recuadro, sus datos se integrarán en el fichero "Información Institucional" cuya finalidad es ofrecerle aquellas informaciones relacionadas con actuaciones y servicios de la Comunidad de Madrid, recordándole que usted podrá revocar el consentimiento otorgado en el momento que lo estime oportuno. El responsable del fichero es la Dirección General de Calidad de los Servicios y Atención al Ciudadano, ante este órgano podrá ejercer los derechos de acceso, rectificación, cancelación y oposición, todo lo cual se informa en cumplimiento del artículo 5 de la Ley Orgánica 15/1999, de 13 de diciembre, de Protección de Datos de Carácter Personal.

En Madrid, a..... de..... de.....

FIRMA

Los datos personales recogidos serán incorporados y tratados en el fichero LICENCIAS DE CAZA Y PESCA, cuya finalidad es la autorización de la actividad piscícola, y podrán ser cedidos a Administraciones Públicas de competencias similares, además de otras cesiones previstas en la Ley. El responsable del fichero es el órgano que figura en este documento, ante él podrá ejercer los derechos de acceso, rectificación, cancelación y oposición, todo lo cual se informa en cumplimiento del artículo 5 de la Ley Orgánica 15/1999, de 13 de diciembre, de Protección de Datos de Carácter Personal.

DESTINATARIO

Consejería de Medio Ambiente y Ordenación del Territorio
Área de Conservación de Flora y Fauna